





Stavba „Prodloužení podchodů v žst. Praha hl.n.“ je spolufinancováno
Evropskou unií z programu OPD 2




DOKUMENTACE PRO VÝBĚR ZHOTOVITELE

Číslo změny:	Obsah změny:	Datum změny:
01		
02	-	-
03	-	-

Investor:  <small>Správa železniční dopravní cesty</small>	Objednatel: Správa železniční dopravní cesty, s.o. Dlážděná 1003/7 110 00 Praha 1	 Správa železniční dopravní cesty, s.o. Sokolovská 278/1955 190 00 Praha 9 - Libeň
--	---	---

Generální projektant:  SUDOP PRAHA	SUDOP PRAHA a.s. Olšanská 1a, 130 80 Praha 3 tel.: +420 267 094 111 fax: +420 224 230 316 e-mail: praha@sudop.cz	Hlavní inženýr projektu: ING. JAROSLAVA ŠUDOVÁ Architekt projektu: ING. JITKA TOBOLOVÁ
---	---	---

Středisko: STŘEDISKO SILNIC A DÁLNIC			
Vedoucí střediska:  ING. HANA STAŇKOVÁ	Odpovědný projektant SO, IO, PS: ING. MIROSLAV RADECHOVSKÝ	Vypracoval: ING. MIROSLAV RADECHOVSKÝ	Kontroloval: ING. TOMÁŠ ADAM

Název akce: PRODLOUŽENÍ PODCHODŮ V ŽST. PRAHA HL.N. ETAPA 1	Číslo smlouvy: 16 412 206
	Projektový stupeň: DVZ
Část: B.3 VLIV STAVBY NA ŽIVOTNÍ PROSTŘEDÍ VLIV STAVBY NA ŽIVOTNÍ PROSTŘEDÍ	Datum: 11/2018
	Číslo části: B.3.1

BSAH

1.	Identifikační údaje stavby a základní údaje o stavbě	2
2.	popis stavby	3
3.	CHARAKTERISTIKA PŘÍRODNÍCH PODMÍNEK.....	3
3.1.	Horniny a reliéf	3
3.2.	Podnebí.....	3
3.3.	Půdy.....	4
3.4.	Biota.....	4
	Vegetace	4
4.	Z hlediska posuzování EIA	4
5.	Územní systém ekologické stability	4
6.	Významné krajinné prvky (VKP)	4
7.	Zvláště chráněná území	5
8.	Natura 2000	6
8.	Památné stromy	7
9.	Ochrana krajinného rázu a přírodní parky	7
10.	ochrana nerostného bohatství.....	7
11.	PRAŽSKÁ PAMÁTKOVÁ REZERVACE (PPR).....	7
12.	PAMÁTKOVÉ ZÓNY.....	9
13.	archeologické nálezy	11
14.	Nemovitě kulturní památky	13
15.	Radonové riziko	20
16.	Vliv na mimolesní zeleň	21
17.	Vliv stavby na vodoteče, vodní zdroje	21
18.	Závěr	22
19.	Podklady.....	22
20.	Zkratky.....	22

1. IDENTIFIKAČNÍ ÚDAJE STAVBY A ZÁKLADNÍ ÚDAJE O STAVBĚ

Název stavby: „**Prodloužení podchodu v žst. Praha hl.n.**“

Místo stavby: **Žst. Praha hlavní nádraží**

Katastrální území: Praha 2 – Vinohrady

Kraj: Praha

Pověřený stavební úřad: Praha 2

Druh dokumentace: Dokumentace pro výběr zhotovitele

Zadavatel dokumentace: Správa železniční dopravní cesty, státní organizace
Dlážděná 1003/7, 110 00 Praha 1 – Nové Město
IČO: 70994234,
DIČ: CZ70994234

Objednatel: Správa železniční dopravní cesty, státní organizace
Sokolovská 278/1955, 190 00, Praha 9 - Libeň

Zpracovatel dokumentace: SUDOP PRAHA a.s.,
Olšanská 1a,
130 80 Praha 3
IČO: 25793349,
DIČ: CZ25793349

Hlavní inženýr stavby: Ing. Jakub Bazgier, SŽDC, s.o.
Stavební správa západ, Sokolovská 278/1955,
190 00, Praha 9

Hlavní inženýr projektu: Ing. Jaroslava Šudová , SUDOP Praha, a.s.
Olšanská 1a, 130 80, Praha 3

Hlavní architekt projektu: Ing. arch. Tomáš Pechman, SUDOP Praha, a.s.
Olšanská 1a, 130 80, Praha 3

Zpracovatel dokumentace: Ing. Miroslav Radechovský

2. POPIS STAVBY

Stavba se nachází v areálu Hlavního nádraží v Praze.

Hlavní nádraží se nachází na rovinném pozemku v katastrálním území Vinohrady.

V areálu se nachází celkem 7 nástupišť. Z nich nástupiště 1-4 jsou kryta převážně historickou konstrukcí ocelové haly a po krajích přístřešky zbudovanými v letech 2007-2009. Nástupiště 5-7 jsou kryty původními ocelovými přístřešky z let 1991-1993. Cestujícím v současnosti slouží pro výstup pouze směr přes Fantovu budovu. Tato dokumentace si klade za cíl zpřístupnit nádraží přímými výstupy pomocí prodloužení severního podchodu směrem na Prahu 3- ulice Seifertova a Prahu 2 – Mánesova-Španělská a dále z ulice Vinohradská konzolovým chodníkem podél zdi u ulice Legerova.

Obsahem předmětné stavby je realizace prodloužení severního podchodu a realizaci pěší komunikace k Seifertově ulici a nám. W. Churchilla přes budoucí komplex komerčních objektů „Churchill square“. Toto řešení zajišťuje bezkolizní bezbariérovou cestu z uvedené oblasti přímo na jednotlivá nástupiště. Dále bude vybudována nová pěší trasa spojující ulici Vinohradská s hlavním nádražím pomocí vykonzolovaného přístupového chodníku podél ulice Legerova. Součástí stavby bude rovněž rekonstrukce 5., 6., a 7.nástupiště a přístřešků a komplexní zhodnocení orientačního a informačního systému od Fantovy budovy.

3. CHARAKTERISTIKA PŘÍRODNÍCH PODMÍNEK

Zájmové území leží dle biogeografického členění České republiky (Culek, 1996) v **Řipském bioregionu**.

Řipský bioregion je tvořen nížinnou tabulí na severozápadě středních Čech, zabírá převážnou část Dolnooharské tabule a západní část Pražské plošiny.

Bioregion tvoří opuková tabule s pauperizovanou teplomilnou biotou 2.bukovo-dubového vegetačního stupně. V kaňonech Vltavy se nachází pestrá biota se zbytky teplomilné lesní a stepní vegetace. V současnosti v bioregionu dominuje orná půda, hodnotné jsou fragmenty travních lad a skalního řídkolesí (Culek, 1996).

3.1. HORNINY A RELIÉF

Území je tvořeno relativně plochým povrchem vázaným na horizontálně uložené svrchnokřídové horniny. Reliéf je podmíněn i tektonickou činností, která se místy projevuje stupňovitostí terénu. Původně jednotná tabule byla rozčleněna údolími potoků, které se zahlubily až do podložních permokarbonských sedimentů. Reliéf má charakter členité pahorkatiny, nadmořská výška se pohybuje v rozmezí 230 – 340 m n.m.

Povrch tabule v dotčeném území je tvořen vrstvou vápnitých hornin, horninami ohárecké křídové pánve, opukami, slínovci, prachovci, jílovci a pískovci. Místy je reliéf překryt čtvrtohorními eolickými usazeninami, sprašemi a sprašovými hlínami, v blízkosti toků pak fluvialními sedimenty – hlínami, písky a štěrky (Culek, 1996).

3.2. PODNEBÍ

Bioregion patří k nejteplejším oblastem Čech, s průměrnou roční teplotou 8-9°C. Dle klimatického členění patří k teplé oblasti T 2 (Quitt, 1971), která je charakterizována jako teplá, mírně suchá.

Území je vystaveno výraznému, převážně západnímu proudění, chráněné polohy jsou především v hlubších údolích jižní části, kde se místy projevují teplotní inverze. Průměrné roční srážky dosahují pouze 470 mm.

3.3. PŮDY

Hlavním půdotvorným substrátem jsou kvartérní eolické sedimenty - spraše a sprašové hlíny. V půdním profilu jsou nejvíce zastoupeny černozemě na spraši a pararendziny na opuce a spraši (Culek, 1996).

3.4. BIOTA

Vegetace

Dotčené území patří do termofytika. Vegetační stupně (Skalický, 1988): planární. Stavba prochází dle fytogeografického členění ČR fytogeografickým okresem Středočeská tabule, resp. okrskem 7a) Libochovická tabule. Potenciální přirozenou vegetací jsou teplomilná společenstva – dubohabřiny a lipové doubravy. Současný krajinný pokryv je určen intenzivní zemědělskou činností, většina území byla odlesněna. Zbytky přirozené vegetace se udržely v údolí toků, na jejich málo přístupných svazích, ostrůvkovitě na neobhospodařovatelných ploškách – xerothermní výchozy.

Fauna

Fauna bioregionu je původně ryze hercynská se západoevropským vlivem ježek západní (*Erinaceus europeus*), ropucha krátkonohá (*Bufo calamita*). V současnosti území dominuje bezlesá kulturní step např. s koloniemi havrana polního (*Corvus frugilegus*) nebo s výskytem ptáka dytíka úhorního (*Burhinus oedicephalus*).

4. Z HLEDISKA POSUZOVÁNÍ EIA

Předložený záměr nevyžaduje posouzení dle zákona č.100/2001 Sb., v platném znění. Dle vyjádření dle §154 zákona č.500/2004 Sb., správní řád, v platném znění.

5. ÚZEMNÍ SYSTÉM EKOLOGICKÉ STABILITY

Územní systém ekologické stability krajiny je dle §3 písm. 1a) zákona č. 114/1992 Sb., v platném znění vzájemně propojený soubor přirozených i pozměněných, avšak přírodě blízkých ekosystémů, které udržují přírodní rovnováhu. Rozlišuje se místní, regionální a nadregionální systém ekologické stability.

Dle §4 odst.1 je ochrana ÚSES povinností všech vlastníků a uživatelů pozemků tvořících jeho základ. Jeho vytváření je veřejným zájmem, na kterém se podílejí vlastníci pozemků, obce i stát.

V blízkosti stavby Prodloužení podchodů v žst. Praha hl.n. se nenachází žádný územní systém ekologické stability.

6. VÝZNAMNÉ KRAJINNÉ PRVKY (VKP)

Pojem Významný krajinný prvek (dále jen VKP) je definován §3 zákona č. 114/1992 Sb. jako ekologicky, geomorfologicky nebo esteticky hodnotná část krajiny, která utváří její typický vzhled nebo přispívá k udržení její stability. VKP jsou lesy, rašeliniště, vodní toky, rybníky, jezera, údolní nivy. Dále jsou jimi jiné části krajiny, které zaregistruje podle § 6 orgán ochrany přírody jako VKP,

zejména mokřady, stepní trávníky, remízy, meze, trvalé travní plochy, naleziště nerostů a zkamenělin, umělé i přirozené skalní útvary, výchozy a odkryvy. Mohou jimi být i cenné plochy porostů sídelních útvarů včetně historických zahrad a parků. Ke stavební činnosti ovlivňující VKP je nezbytný souhlas orgánu ochrany přírody.

Stavba nezasahuje a ani se nenachází v bezprostřední blízkosti VKP registrovaného dle §6 zákona č. 114/1992 Sb. v platném znění. Stavba nezasahuje a ani se nenachází v bezprostřední blízkosti VKP dle §3 zákona č. 114/1992 Sb

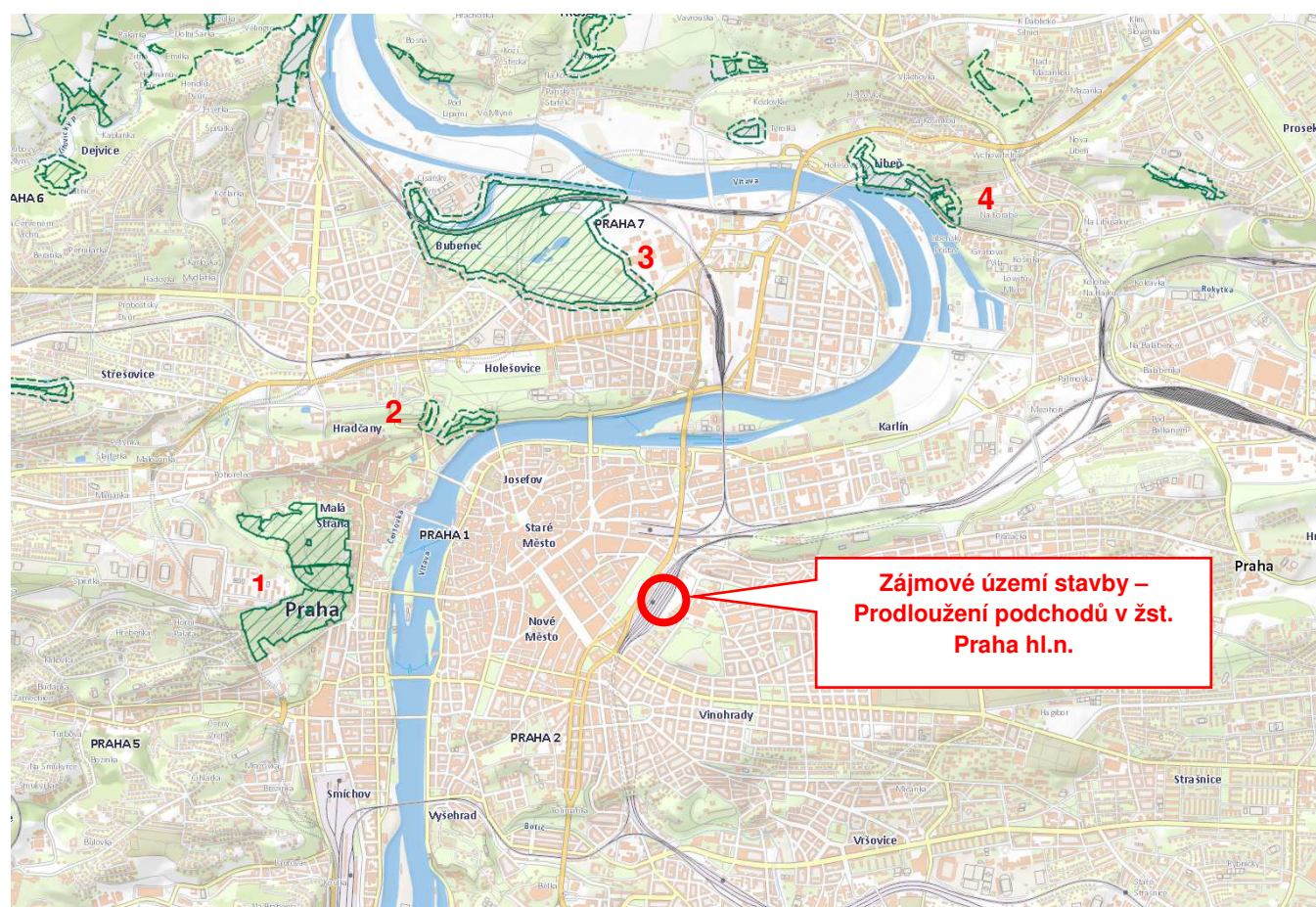
7. ZVLÁŠTĚ CHRÁNĚNÁ ÚZEMÍ

Zvláště chráněná území přírody jsou definována zákonem č. 114/1992 Sb. o ochraně přírody a krajiny, v platném znění. Území přírodovědecky či esteticky velmi významná nebo jedinečná lze vyhlásit za zvláště chráněná. Kategorie zvláště chráněných území jsou: národní parky, chráněné krajinné oblasti, národní přírodní rezervace, přírodní rezervace, národní přírodní památky, přírodní památky.

V blízkosti stavby „Prodloužení podchodů v žst. Praha hl.n.“ se nenachází žádná velkoplošná (CHKO, NP) ani maloplošná chráněná území (PP, NPP, ...).

Zde je uveden seznam nejblíže chráněných území:

- 1- PP Petřín (cca 2 km od zájmového území)
- 2- PP Letenský profil (cca 2 km od zájmového území)
- 3- PP Královská obora (cca 2,3 km od zájmového území)
- 4- PP Bílá skála (cca 3,5 km od zájmového území)



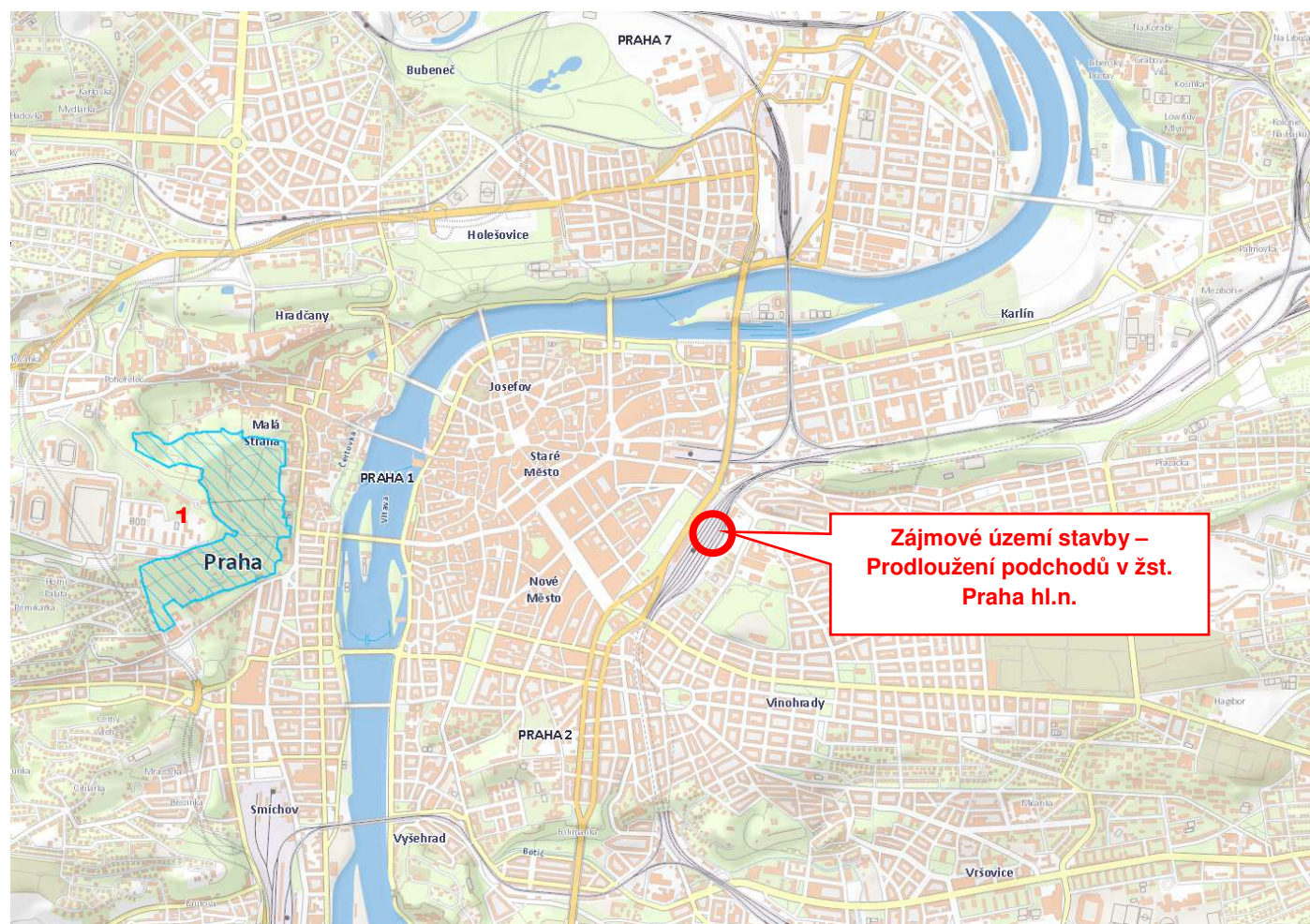
Obr. – rozmístění zvláště chráněných území (zdroj: Geoportal hl. m. Prahy)

8. NATURA 2000

Natura 2000 je celistvá evropská soustava území se stanoveným stupněm ochrany, která umožňuje zachovat přírodní stanoviště a stanoviště druhů v jejich přirozeném areálu rozšíření ve stavu příznivém z hlediska ochrany nebo popřípadě umožní tento stav obnovit. Na území České republiky je Natura 2000 tvořena ptačími oblastmi a evropsky významnými lokalitami, které požívají smluvní ochranu nebo jsou chráněny jako zvláště chráněná území.

Požadavky směrnic EU jsou implementovány do národní legislativy zejména prostřednictvím zákona č. 114/1992 Sb., o ochraně přírody a krajiny v platném znění.

Lokality NATURA 2000 (evropsky významné lokality a ptačí oblasti) se v blízkosti stavby nevyskytují. Nejbližše se nachází evropsky významná lokalita (EVL) (CZ0113773) – Praha Petřín (cca 2 km od zájmového území), ptačí oblasti se v dotčeném území nevyskytují.



Obr. Lokality NATURA 2000 (zdroj: Geoportal hl. m. Prahy)

Bylo vydáno stanovisko orgánu ochrany přírody podle §45i odst. 1 zákona č.114/1992 Sb. k ovlivnění evropsky významných lokalit.(viz. Příloha) Č.j. 1245 MHMP 63104/2016, Sp.zn. S-MHMP21103007/2015OCP, ze dne: 13.1.2016

Uvedený záměr nemůže mít významný vliv na evropsky významné lokality ani ptačí oblasti.

8. PAMÁTNÉ STROMY

Stavba není v kolizi s žádným památným stromem, nejbližší památný strom se nachází cca 264 m od stavby jedná se o strom v městské části Vinohrad a to o dub uherský *Quercus frainetto* Ten. v Italské ulici o obvodu 291cm, ležící v KN Vinohrady, číslo parcely 2267/1. Strom má ochranné pásmo ze zákona. Stavba nezasahuje do památného stromu ani do jeho ochranného pásma.

9. OCHRANA KRAJINNÉHO RÁZU A PŘÍRODNÍ PARKY

Krajinný ráz se dle §12 z.č.114/1992 Sb. v platném znění neposuzuje v zastavěném území a v zastavitelných plochách, pro které je územním nebo regulačním plánem stanoveno plošné a prostorové uspořádání a podmínky krajinného rázu dohodnuté s orgánem ochrany přírody.

Přírodní park je územím chráněným z hlediska krajinného rázu, které obsahuje významné estetické a přírodní hodnoty a není zvláště chráněným územím.

Stavba „Prodloužení podchodů v žst. Praha hl.n.“ se nalézá v zastavěném a silně urbanizovaném území, nebude tedy posuzována z hlediska ochrany krajinného rázu. Stavba není ve střetu s žádným přírodním parkem, nejbližší přírodní park je park Draháň-Trója nacházející se cca 5 km od stavby.

Dle závazného stanoviska OCP MHMP č.j. MHMP 1031566/2016 ze dne 9.6.2016 z hlediska ochrany přírody a krajiny podle zákona č. 114/1992 Sb. nemůže záměr krajinný ráz ovlivnit, protože stavba bude umístěna ve vysoce urbanizovaném prostředí stávajícího areálu hlavního nádraží, které nelze označit za „krajinu“. Stavební úřad došel k závěru, že veřejné zájmy ochrany přírody a krajiny, které občanské spolky hájí, nejsou v územním řízení dotčeny.

10. OCHRANA NEROSTNÉHO BOHATSTVÍ

Chráněné ložiskové území dle § 16 zák. č. 44/1988 Sb., o ochraně a využití nerostného bohatství (horní zákon), v platném znění, zajišťuje ochranu výhradního ložiska proti znemožnění nebo ztížení jeho dobývání.

V blízkosti stavby se nenachází žádná chráněná ložisková území nebo dobývací prostory. Nejbližší poddolované území se nachází v území Prosek-Libeň nacházející se cca 4,5km od záměru stavby.

Rovněž se v dotčeném území nevyskytují ani sesuvná území.

11. PRAŽSKÁ PAMÁTKOVÁ REZERVACE (PPR)

Pro výstavbu a rekonstrukce na území PPR platí ustanovení zákona č. 20/1987 Sb., o státní památkové péči v platném znění a jeho prováděcích předpisech.

Pro stavební činnost v PPR jsou stanoveny podmínky v Nařízení vlády č. 66/1971 o památkové rezervaci v hlavním městě Praze v platném znění:

a) veškeré úpravy nemovitých kulturních památek i jejich souborů a objektů, které vykazují dílčí památkové nebo urbanistické hodnoty (objekty památkového zájmu), dotýkající se vnitřní i vnější architektury, musí být řešeny a prováděny se zřetelem k trvalému zabezpečení jejich hmotné podstaty, k jejich přiměřenému společenskému využití a dalšímu zhodnocování výtvarných a dokumentárních funkcí,

b) při nové výstavbě a při vnějších úpravách nechráněných objektů se musí dbát architektonických vztahů ke kulturním památkám a jejich souborům, navazovat na jejich objemovou a prostorovou skladbu i prostředí a dotvářet jejich celky přiměřenými prostředky současné architektonické tvorby,

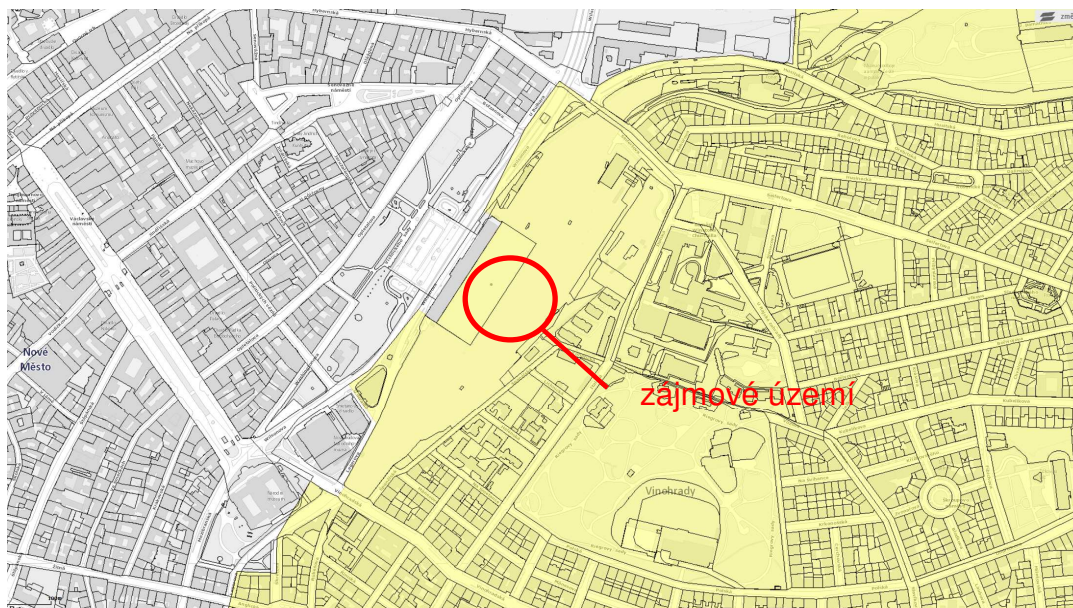
- c) řešení a provádění veškerých úprav terénních i staveb dopravních, vodohospodářských, energetických, telekomunikačních, podzemních, jakož i inženýrských sítí v rezervaci nesmí narušovat její prostředí a ohrožovat jednotlivé kulturní památky,
- d) zpracování, posuzování a schvalování všech územních plánů, soutěžních úkolů i přípravné a projektové dokumentace staveb na území rezervace musí být prováděno se zřetelem ke kulturní hodnotě prostředí.

Stavba Prodloužení podchodů v žst. Praha hl.n. nezasahuje do Pražské památkové rezervace (PPR), zasahuje do ochranného pásma Památkové rezervace (OP PPR).

Vzhledem k významu území historického jádra Prahy, městské památkové rezervace, bylo vymezeno jeho ochranné pásmo, které se rozkládá na relativně velkém území města. Takto dochází k překrývání jednotlivých památkově chráněných území, například většina památkových zón se nachází na území ochranného pásma městské památkové rezervace, a také vytyčená ochranná pásma národních kulturních památek se překrývají s územím památkové rezervace či jejího ochranného pásma.



Obr. hranice pražské památkové rezervace (zdroj: <http://mpp.praha.eu/app/map>)



Obr. hranice Ochranného pásma Památkové rezervace v hl. m. Praze (zdroj: <http://mpp.praha.eu/app/map>)

Stavba Prodloužení podchodů v žst. Praha hl.n. nezasahuje do Pražské památkové rezervace (PPR), zasahuje do ochranného pásma Památkové rezervace (OP PPR), stavba musí respektovat rozhodnutí vztahující se k zásahu do ochranného pásma Památkové rezervace (OP PPR)

Ochranné pásmo památkové rezervace v hl. m. Praze

číslo ÚSKP
3333
název
Ochranné pásmo památkové rezervace v hl. m. Praze
kraj
Hlavní město Praha
obec
Praha
památkově chráněno od
19.5.1981
stav ochrany
rozhodnutí o ochranném pásmu
typ ochrany
ochranné pásmo

(zdroj: <http://pamatkovykatalog.cz/?presenter=LegalStatesResults&action=legalState&legalState=536256932>)

12. PAMÁTKOVÉ ZÓNY

Předmět ochrany v památkových zónách určuje Vyhláška hl. m. Prahy č. 10/1993 Sb., o prohlášení částí území hlavního města Prahy za památkové zóny a o určení podmínek jejich ochrany v platném znění.

Předmětem ochrany v památkových zónách jsou:

- a) historický půdorys a jemu odpovídající prostorová a hmotná skladba
- b) urbanistická struktura, uliční interiéry spolu s povrchy komunikací (zejména mozaiková dlažba chodníků, historická komunikační dlažba), charakter objektů a pozemků, architektura objektů a jejich exteriéry, veřejné interiéry včetně řemeslných a uměleckořemeslných prvků, c) historické podzemní prostory (zejména historické sklepy s klenbami, štoly apod.),
- d) panorama památkových zón s hlavními dominantami v blízkých a dálkových pohledech,
- e) historické zahrady a parky, doplňkové parkové-zahradní plochy a prvky, tvořící nedílnou součást krajinného celku, nebo historického prostředí.

Podmínky pro stavební a další činnost:

Pro zabezpečení ochrany a regenerace památkových zón se stanoví tyto podmínky:

- a) při pořizování územně plánovací dokumentace, musí být vymezena a respektována vhodná základní funkce památkových zón v prostorovém a funkčním uspořádání území, jakož i zhodnocována urbanistická skladba území,
- b) využití prostorů, ploch, území a staveb v památkových zónách musí být v souladu s jejich charakterem, architekturou, kulturní hodnotou, kapacitními a technickými možnostmi,
- c) veškeré úpravy prostorů, ploch, území a staveb musí směřovat k jejich estetickému, funkčnímu, technickému, kulturnímu a společenskému zhodnocení s ohledem na charakter památkových zón,
- d) při nové výstavbě, přestavbě a modernizaci musí být zohledněn charakter a měřítko zástavby a prostorové uspořádání památkových zón, rozsah nové výstavby, přestavby a modernizace musí být přiměřený památkovému významu jednotlivých částí památkových zón.

Stavba se nachází v památkové zóně: Vinohrady, Žižkov, Vršovice v Praze 2, 3, 10, která byla vyhlášena vyhláškou hl. m. Prahy č. 10/1993 Sb.



Obr. hranice památkové zóny Vinohrady, Žižkov, Vršovice v Praze 2, 3, 10 (zdroj:

<http://mpp.praha.eu/app/map>)

Celá stavba se nachází v památkové zóně: Vinohrady, Žižkov, Vršovice v Praze 2, 3, 10, viz obrázek hranice památkové zóny

13. ARCHEOLOGICKÉ NÁLEZY

Celé území stavby je ve smyslu zákona č. 20/1987 Sb. ve znění pozdějších předpisů považováno za území na němž dosud nebyl pozitivně prokázán výskyt archeologických nálezů, ale určité indicie mu nasvědčují nebo byl prokázán zatím jen nespolehlivě; pravděpodobnost výskytu archeologických nálezů 51 – 100 %.

Při přípravě všech terénních prací je nutno postupovat podle zákonných předpisů. Na výše uvedené potenciálně dotčené lokality se vztahuje povinnost vyplývající z § 21-24 zákona č. 20/1987 Sb., o státní památkové péči v platném znění.

§22 a 23 zákona č. 20/1978 Sb., o státní památkové péči v platném znění

§22 - Provádění archeologických výzkumů

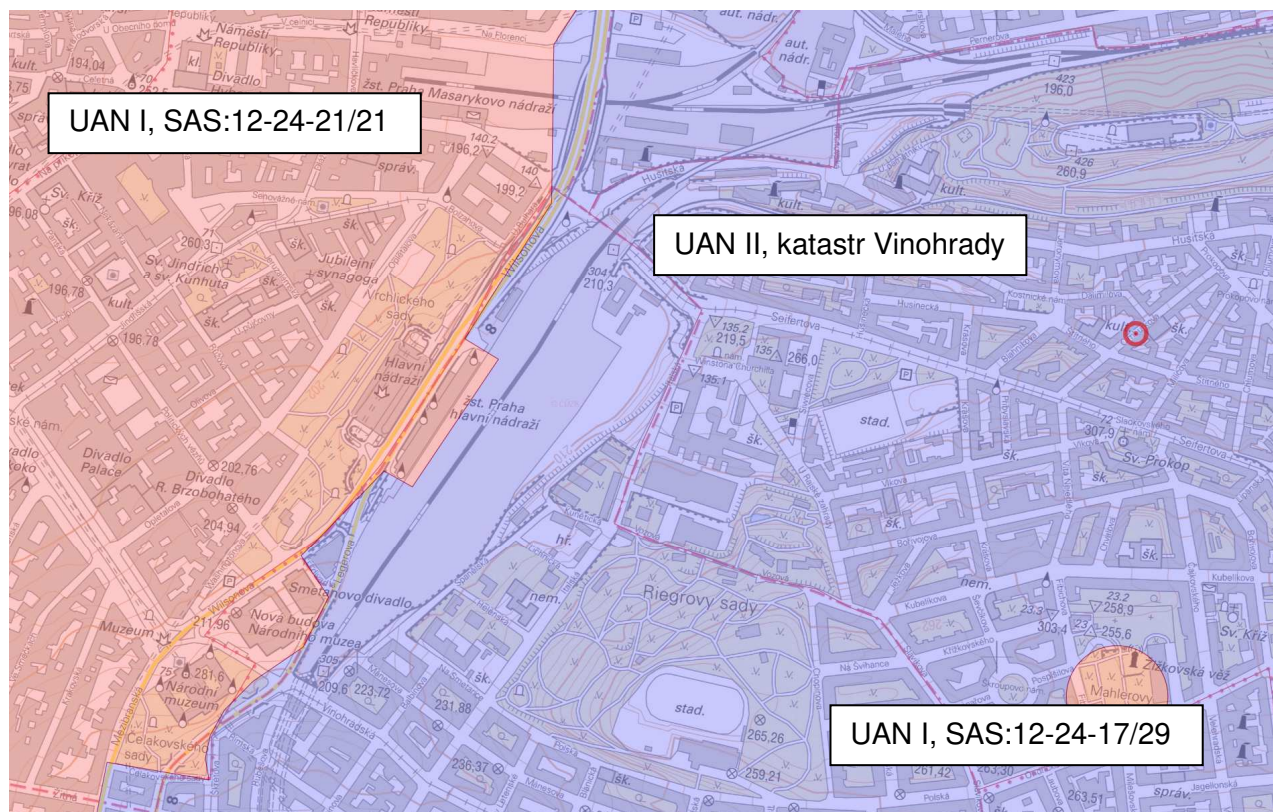
(2) Má-li se provádět stavební činnost na území s archeologickými nálezy, jsou stavebníci již od doby přípravy stavby povinni tento záměr oznámit Archeologickému ústavu a umožnit jemu nebo oprávněné organizaci provést na dotčeném území záchranný archeologický výzkum. Je-li stavebníkem právnická osoba nebo fyzická osoba, při jejímž podnikání vznikla nutnost záchranného archeologického výzkumu, hradí náklady záchranného archeologického výzkumu tento stavebník; jinak hradí náklady organizace provádějící archeologický výzkum. Obdobně se postupuje, má-li se na takovém území provádět jiná činnost, kterou by mohlo být ohroženo provádění archeologických výzkumů.

§ 23 - Archeologické nálezy

(2) O archeologickém nálezu, který nebyl učiněn při provádění archeologických výzkumů, musí být učiněno oznámení Archeologickému ústavu nebo nejbližšímu muzeu buď přímo nebo prostřednictvím obce, v jejímž územním obvodu k archeologickému nálezu došlo. Oznámení o archeologickém nálezu je povinen učinit nálezce nebo osoba odpovědná za provádění prací, při nichž došlo k archeologickému nálezu, a to nejpozději druhého dne po archeologickém nálezu nebo potom, kdy se o archeologickém nálezu dověděl.

(3) Archeologický nález i naleziště musí být ponechány beze změny až do prohlídky Archeologickým ústavem nebo muzeem, nejméně však po dobu pěti pracovních dnů po učiněném oznámení. Archeologický ústav nebo oprávněná organizace učiní na nalezišti všechna opatření nezbytná pro okamžitou záchranu archeologického nálezů, zejména před jeho poškozením, zničením nebo odcizením.

Stejně podmínky určuje stavební zákon č. 183/2006 Sb. v platném znění v § 176 Nález kulturně cenných předmětů.



Obr. dle SAS ČR - Státního archeologického seznamu České republiky- zobrazení lokalit UAN, se stavba nachází v UAN II- Území, na němž dosud nebyl pozitivně prokázán výskyt archeologických nálezů, ale určité indicie mu nasvědčují nebo byl prokázán zatím jen nespolehlivě; pravděpodobnost výskytu archeologických nálezů 51 – 100 %.

Základní informace o územích s archeologickými nálezy ze SAS ČR je zveřejněn v aplikaci **SAS ČR** Aplikace poskytuje přehled všech UAN zanesených do SAS ČR

- **Název UAN**
- **Typ UAN** – UAN jsou rozděleny do čtyř kategorií:
 - UAN I. Území s pozitivně prokázaným a dále bezpečně předpokládaným výskytem archeologických nálezů.
 - UAN II. Území, na němž dosud nebyl pozitivně prokázán výskyt archeologických nálezů, ale určité indicie mu nasvědčují nebo byl prokázán zatím jen nespolehlivě; pravděpodobnost výskytu archeologických nálezů 51 – 100 %.
 - UAN III. Území, na němž nebyl dosud rozpoznán a pozitivně prokázán výskyt archeologických nálezů a ani tomu nenasvědčují žádné indicie, ale jelikož předmětné území mohlo být osídleno či jinak využito člověkem, existuje 50 % pravděpodobnost výskytu archeologických nálezů (veškeré území státu kromě kategorie IV).
 - UAN IV. Území, na němž není reálná pravděpodobnost výskytu archeologických nálezů (veškerá území, kde byly odtěženy vrstvy a uloženiny nad geologickým podložím).

Stavba „Prodloužení podchodů v žst. Praha hl.n. se dle Státního archeologického seznamu České republiky nachází v lokalitě UAN II-Území, na němž dosud nebyl pozitivně prokázán výskyt archeologických nálezů, ale určité indicie mu nasvědčují nebo byl prokázán zatím jen nespolehlivě; pravděpodobnost výskytu archeologických nálezů 51 – 100 %.,

14. NEMOVITÉ KULTURNÍ PAMÁTKY

Základními pravidly pro ochranu nemovité kulturní památky jsou ustanovení § 9, § 11 a zejména § 14 zákona č. 20/1987 Sb.

§ 9

(1) Vlastník kulturní památky je povinen na vlastní náklad pečovat o její zachování, udržovat ji v dobrém stavu a chránit ji před ohrožením, poškozením, znehodnocením nebo odcizením. Kulturní památku je povinen užívat pouze způsobem, který odpovídá jejímu kulturně politickému významu, památkové hodnotě a technickému stavu. Je-li kulturní památka ve státním vlastnictví, je povinností organizace, která kulturní památku spravuje nebo ji užívá nebo ji má ve vlastnictví, a jejího nadřízeného orgánu vytvářet pro plnění uvedených povinností všechny potřebné předpoklady.

(2) Povinnost pečovat o zachování kulturní památky, udržovat kulturní památku v dobrém stavu a chránit ji před ohrožením, poškozením, znehodnocením nebo odcizením má také ten, kdo kulturní památku užívá nebo ji má u sebe; povinnost nést náklady spojené s touto péčí o kulturní památku má však jen tehdy, jestliže to vyplývá z právního vztahu mezi ním a vlastníkem kulturní památky.

(3) Organizace a občané, i když nejsou vlastníky kulturních památek, jsou povinni si počínat tak, aby nezpůsobili nepříznivé změny stavu kulturních památek nebo jejich prostředí a neohrožovali zachování a vhodné společenské uplatnění kulturních památek.

§ 11

(1) Orgány státní správy příslušné rozhodovat o způsobu využití budov, které jsou kulturními památkami, nebo o přidělení bytů, jiných obytných místností a místností nesloužících k bydlení v těchto budovách, vydávají svá rozhodnutí na základě závazného stanoviska příslušného orgánu státní památkové péče. Při rozhodování o způsobu a změnách využití kulturních památek jsou povinny zabezpečit jejich vhodné využití odpovídající jejich hodnotě a technickému stavu.

(2) Jestliže fyzická nebo právnická osoba svou činností působí nebo by mohly způsobit nepříznivé změny stavu kulturní památky nebo jejího prostředí anebo ohrožují zachování nebo společenské uplatnění kulturní památky, určí obecní úřad obce s rozšířenou působností, a jde-li o národní kulturní památku, krajský úřad, podmínky pro další výkon takové činnosti nebo výkon činnosti zakáže.

(3) Správní úřady a orgány krajů a obcí vydávají svá rozhodnutí podle zvláštních právních předpisů, jimiž mohou být dotčeny zájmy státní památkové péče na ochraně nebo zachování kulturních památek nebo památkových rezervací a památkových zón a na jejich vhodném využití, jen na základě závazného stanoviska obecního úřadu obce s rozšířenou působností, a jde-li o národní kulturní památku, jen na základě závazného stanoviska krajského úřadu.

§14

(1) Zamýšlí-li vlastník kulturní památky provést údržbu, opravu, rekonstrukci, restaurování nebo jinou úpravu kulturní památky nebo jejího prostředí (dále jen „obnova“), je povinen si předem vyžádat závazné stanovisko obecního úřadu obce s rozšířenou působností, a jde-li o národní kulturní památku, závazné stanovisko krajského úřadu.

(2) Vlastník (správce, uživatel) nemovitosti, která není kulturní památkou, ale je v památkové rezervaci, v památkové zóně nebo v ochranném pásmu nemovité kulturní památky, nemovité národní kulturní památky, památkové rezervace, nebo památkové zóny (§ 17), je povinen k zamýšlené stavbě, změně stavby, terénním úpravám, umístění nebo odstranění zařízení, odstranění stavby, úpravě dřevin nebo udržovacím pracím na této nemovitosti si předem vyžádat závazné stanovisko obecního úřadu obce s rozšířenou působností, není-li tato jeho povinnost podle tohoto zákona nebo na základě tohoto zákona vyloučena (§ 6a, § 17).

(3) V závazném stanovisku podle odstavců 1 a 2 se vyjádří, zda práce tam uvedené jsou z hlediska zájmů státní památkové péče přípustné, a stanoví se základní podmínky, za kterých lze tyto práce

připravovat a provést. Základní podmínky musí vycházet ze současného stavu poznání kulturně historických hodnot, které je nezbytné zachovat při umožnění realizace zamýšleného záměru.

(4) V územním řízení, při vydání územního souhlasu a v řízení o povolení staveb, změn staveb, terénních úprav, umístění nebo odstranění zařízení, odstranění stavby a udržovacích prací, prováděném v souvislosti s úpravou území, na němž uplatňuje svůj zájem státní památková péče, nebo v souvislosti s obnovou nemovité kulturní památky, popřípadě se stavbou, změnou stavby, terénními úpravami, umístěním nebo odstraněním zařízení, odstraněním stavby nebo udržovacími pracemi na nemovitosti podle odstavce 2, rozhoduje stavební úřad v souladu se závazným stanoviskem obecního úřadu obce s rozšířenou působností, jde-li o nemovitou národní kulturní památku, se závazným stanoviskem krajského úřadu.

(5) Lze-li zamýšlenou obnovu nemovité kulturní památky podle odstavce 1, popřípadě stavbu, změnu stavby, terénní úpravy, umístění nebo odstranění zařízení, odstranění stavby nebo udržovací práce na nemovitosti podle odstavce 2 provést na základě ohlášení, může stavební úřad dát souhlas pouze v souladu se závazným stanoviskem obecního úřadu obce s rozšířenou působností, nebo jde-li o nemovitou národní kulturní památku, krajského úřadu.

(6) Orgán státní památkové péče příslušný podle odstavců 1 a 2 vydá závazné stanovisko po předchozím písemném vyjádření odborné organizace státní památkové péče, se kterou projedná na její žádost před ukončením řízení návrh tohoto závazného stanoviska. Písemné vyjádření předloží odborná organizace státní památkové péče příslušnému orgánu státní památkové péče nejpozději ve lhůtě 20 dnů ode dne doručení žádosti o jeho vypracování, nestanoví-li orgán státní památkové péče ve zvlášť složitých případech lhůtu delší, která nesmí být delší než 30 dnů. Pokud ve lhůtě 20 dnů nebo v prodloužené lhůtě příslušný orgán státní památkové péče písemné vyjádření neobdrží, vydá závazné stanovisko bez tohoto vyjádření.

(7) Přípravnou a projektovou dokumentaci obnovy nemovité kulturní památky nebo stavby, změny stavby, terénních úprav, umístění nebo odstranění zařízení, odstranění stavby, úpravy dřevin nebo udržovacích prací na nemovitosti podle odstavce 2 vlastník kulturní památky nebo projektant projedná v průběhu zpracování s odbornou organizací státní památkové péče z hlediska splnění podmínek závazného stanoviska podle odstavců 1 a 2. Při projednávání poskytuje odborná organizace státní památkové péče potřebné podklady, informace a odbornou pomoc. Ke každému dokončenému stupni dokumentace zpracuje odborná organizace státní památkové péče písemné vyjádření jako podklad pro závazné stanovisko obecního úřadu obce s rozšířenou působností, jde-li o nemovitou národní kulturní památku, jako podklad pro závazné stanovisko krajského úřadu.

(9) Vlastník kulturní památky je povinen odevzdat odborné organizaci státní památkové péče na její žádost 1 vyhotovení dokumentace.




Obr. kulturní památky v okolí stavby

Stavba není ve střetu s žádnou kulturní památkou (KP). Nejblíže kulturní nemovitá památka je nádražní budova č.p. 300 (tzv. Fantova budova) a hala nad kolejištěm (viz následující tab.).

Nejblíže kulturní památky:

Č.1 kulturní památka: železniční stanice Praha - Hlavní nádraží

číslo ÚSKP	 <p>41070/1-1864</p>
název	železniční stanice Praha - Hlavní nádraží
kraj	Hlavní město Praha
okres	Praha
obec	Praha

část obce	Vinohrady
katastrální území	Vinohrady
adresa	Wilsonova 8 300
památkově chráněno od	3.5.1958
stav ochrany	zapsáno do státního seznamu před r.1988
typ ochrany	kulturní památka
upřesnění typu ochrany	Nemovitá kulturní památka
anotace: popis památkové hodnoty	<p>Secesní budova Hlavního nádraží s halou nad kolejištěm byla postavena v letech 1901-9 podle návrhu J. Fanty, J. Marjanka a R. Kornfelda.</p> <p>popis památkové hodnoty</p> <p>Jedinečná secesní nádražní budova s dynamickou výzdobou průčelí i interieru. Na její výzdobě se podíleli nej přednější umělci své doby. V interieru se dochovala řada původních řemeslných a uměleckořemeslných prvků, stejně jako vybavení.Stavba zároveň vypovídá o vysokém dobovém standartu na vybavení veřejných budov.</p> <p>popis</p> <p>Areál hlavního nádraží se skládá z čp. 300 - nádražní budovy a haly nad kolejištěm. Rozsáhlá nádražní budova průjezdového typu má symetricky a výrazně členěné hmoty: zdůrazněna je střední část s odjezdovou halou s pokladnami, s bohatou štukovou a malířskou výzdobou v patře s kavárnou zaklenutou mohutnou kupolí. Průčelí je sevřeno mezi dvěma nárožními věžicemi, fasádě dominuje obrovské půlkruhové okno s vitrážemi. Do stran vybíhají boční patrová křídla s arkádou v přízemí, která zakončují věžicovité boční pavilony. Do bočních křídel byly umístěny restaurace a reprezentační sál. Koncové pavilony jsou čtyřpodlažní, v jednom je císařský salonek s původním vybavením. Na výzdobě se podíleli přednější umělci své doby: sochaři Stanislav Sucharda, Hanuš Folkman (alegorické postavy na hl. průčelí), Ladislav Šaloun - provedl dekorativní a sochařskou výzdobu fasády a interiéru. Nástěnné malby v salonku provedli Václav Jansa a Viktor Stretti. Halu nad kolejištěm tvoří dva oblouky ocelové nýtované prosklené konstrukce.</p>

Zásahy do stávajících konstrukcí se týkají přístřešků, které byly vybudovány v roce 1993 a nejsou památkově chráněné.

Objektů památkově chráněné ocelové dvojpodlažní haly nad nástupišti 1-4, ani Fantovy budovy se stavba nedotýká. Vzhledem k umístění a charakteru stavby se neočekává vliv na výše zmíněnou nemovitou kulturní památku.

MHMP bylo vydáno závazné stanovisko: Č.j. MHMP 604850/2017 (viz dokladová část H3) ve věci nemovitostí parc. 4098/1, 4101/1, 4354/1, 4354/5, 4371, 4372/1, 4372/2, 4372/3, 4372/12, 4372/18, 4372/19, 4372/22, 4372/26, 4372/27, 4372/33, 4372/34,4372/36, 4376,

4377/5, 4377/6, 4378/5, 4378/6, 4379/5, 4386, 4387/3, 4389, 4390, 4391, k. ú. Vinohrady, Praha 2,

parc. č. 4354/1 a 4354/5, k. ú. Vinohrady, jsou kulturní památkou, zapsanou v Ústředním seznamu kulturních památek pod r. č. ÚSKP 41070/1-1864 (budova č. p. 300 včetně haly nad kolejištěm),

parc. č. 4354/1, k. ú. Vinohrady je v památkové rezervaci v hlavním městě Praze, prohlášené nařízením vlády č. 66/1971 Sb., o památkové rezervaci v hlavním městě Praze a parc. č. 4354/5, k. ú. Vinohrady v památkové zóně Vinohrady, Žižkov, Vršovice prohlášené vyhláškou hl. m. Prahy č. 10/1993 Sb. hl. m. Prahy, o prohlášení částí území hl. m. Prahy za památkové zóny a o určení podmínek jejich ochrany,

zbylé parcely jsou v památkové zóně Vinohrady, Žižkov, Vršovice prohlášené vyhláškou hl. m. Prahy č. 10/1993 Sb. hl. m. Prahy, o prohlášení částí území hl. m. Prahy za památkové zóny a o určení podmínek jejich ochrany,

Příprava navrhovaných prací, uvedených pod bodem **A**, v rozsahu předložené projektové dokumentace „Prodloužení podchodu v žst. Praha hl. n.“, kterou zpracoval SUDOP PRAHA a. s., Olšanská 2643/1a, 130 80 Praha 3, IČO 257 93 349 v 04/2016 **pro územní řízení** je z hlediska zájmů státní památkové péče **p ř í p u s t n á** za těchto základních podmínek:

1. Bude vypracováno a MHMP OPP k posouzení předloženo variantní řešení materiálu zastřešení přístupových chodníků z prodlouženého severního podchodu - bez užití trapézového plechu.
2. Bude vypracováno a MHMP OPP k posouzení ve variantách předloženo upravené architektonické řešení schodiště a výtahových šachet u křižovatky ulic Mánesova-Španělská (řešení hmot, způsob opláštění, použité materiály).
3. Vyhlídková plošina na schodišti a výtahových šachtách u křižovatky ulic Mánesova-Španělská nebude realizována.
4. Bude vypracováno a MHMP OPP k posouzení předloženo detailní řešení kotvení konstrukce konzolového chodníku podél ulice Legerova a konkrétní návrh sanace poškozených míst po tomto kotvení.
5. Bude vypracován a MHMP OPP k posouzení předložen detailní návrh všech bodů sanace stěny podél ulice Legerova, č. 1 až č. 5 a prolomení nového vstupu dle záměru prací, včetně detailních výkresů nových výplní otvorů provozních prostor pod rampou, návrhu rekonstrukce fasády. Finální povrchová úprava betonového torkretu bude provedena řemeslným opracováním.
6. Nové chodníky nebudou plošně zdlážděny maloformátovou vázanou betonovou dlažbou. Bude vypracován a MHMP OPP k posouzení předložen upravený návrh dlažby.

Příprava navrhovaných prací, uvedených pod bodem **B**, v rozsahu předložené projektové dokumentace „Prodloužení podchodu v žst. Praha hl. n.“, kterou zpracoval SUDOP PRAHA a. s., Olšanská 2643/1a, 130 80 Praha 3, IČO 257 93 349 v 04/2016 **pro územní**

MHMP bylo vydáno závazné stanovisko: Č.j. MHMP 1315314/2017 (viz dokladová část H3)

Ve věci nemovitosti parc. 4372/1, k.ú. Vinohrady, Praha 2

Která je v památkové zóně Vinohrady, Žižkov, Vršovice prohlášené vyhláškou hl.m. Prahy č.10/1993 Sb.hl. m. Prahy, o prohlášení části území hl.m. Prahy za památkové zóny a o určení podmínek jejich ochrany,

spočívající ve hmotové úpravě výstupu ze severního podchodu –oproti návrhu posuzovaném v závazném stanovisku Č.j. MHMP 604850/2017, ze dne 18.4., s následujícími podrobnostmi:

-nové půdorysné rozměry výstupu 28,0x9,0m

-výška výstupu nad terénem 5,5m

-výstup pouze severním směrem

-propojení podchodu s úrovní terénu: v severní části přímým schodištěm se dvěma podestami a dvojicí eskalátorů po stranách schodiště, v jižní části výtahem

-nosné konstrukce ŽB navazující na severní prodloužený podchod


-nadzemní konstrukce zastřešení ocelová s prosklenými stěnami a prosklenou středovou částí střechy, obvodová část zastřešení trapézový plech

-vedle výtahu vyhrazený prostor pro potravinové automaty


A vydává závazné stanovisko podle §149 zákona č.500/2004 Sb., správní řád, ve znění pozdějších předpisů:

Příprava navrhovaných prací v rozsahu předložené projektové dokumentace „Prodloužení podchodu v žst. Praha hl.n.“, kterou zpracoval SUDOP PRAHA a.s., Olšanská 2643/1a, 130 80 Praha 3, IČO 257 93 394 v 04/2016 pro **územní řízení je z hlediska zájmů státní památkové péče přípustná bez připomínek**

Č.2 kulturní památka: vila Tereza

	
číslo ÚSKP	40964/1-1795
název	vila Tereza
okres	Praha
katastrální území	Žižkov
adresa	Italská ; Italská 36 ; Vozová 1 438
památkově chráněno od	3. 5. 1958
stav ochrany	zapsáno do státního seznamu před r.1988
typ ochrany	kulturní památka
upřesnění typu ochrany	Nemovitá kulturní památka

Národní kulturní památky (NKP)



Obr. národní kulturní památky (NKP) v okolí stavby

Stavba není ve střetu s žádnou NKP. Nejbližšími NKP jsou Č1:Památník českého odboje 1939-1945, Č2: Pomník Sv. Václava,Č3: Národní muzeum.

15. RADONOVÉ RIZIKO

Nejvýznamnějším zdrojem radonu v objektech je geologické podloží. Zvýšené koncentrace radonu v podloží mohou následně ovlivnit i koncentrace radonu ve stavebních materiálech přírodního původu a ve vodě, dodávané do objektů z podzemních zdrojů.

Tabulka: Kategorie radonového rizika

Kategorie radonového rizika	Objemová aktivita radonu (kBq.m-3) při propustnosti podloží		
	Nízká	Střední	Vysoká
1. nízké	<30	<20	<10
2. střední	30-100	20-70	10-30
3. vysoké	>100	>70	>30



Obr. radonový index

Praha hl. n. a přilehlé lokality městských částí Praha 2 a Praha 3, které budou dotčeny stavbou, se nacházejí ve 2. kategorii radonového indexu (střední kategorie) – viz obr. výše.

Stavba „Prodloužení podchodů v žst. Praha hl.n.“ si nevyžádá zásah do mimolesní zeleně.

Povrchové vody

Vodní toky jsou povrchové vody tekoucí vlastním spádem v korytě trvale nebo po převažující část roku, a to včetně vod v nich uměle vzdutých. Jejich součástí jsou i vody ve slepých ramenech a v úsecích přechodně tekoucích přirozenými dutinami pod zemským povrchem nebo zakrytými úseky.

Vodní nádrže

Vodní díla jsou stavby, které slouží ke vzdouvání a zadržování vod, umělému usměrňování odtokového režimu povrchových vod, k ochraně a užívání vod, k nakládání s vodami, ochraně před škodlivými účinky vod, k úpravě vodních poměrů nebo k jiným účelům sledovaným zákonem č. 254/2001 Sb., o vodách.

Podzemní vody

Hydrogeologický rajon je území s obdobnými hydrogeologickými poměry, typem zvodnění a oběhem podzemní vody. Podle vzájemné pozice se hydrogeologické rajony rozdělují na svrchní, základní a hlubinné. Řešené území patří do hydrogeologického rajonu základní vrstvy 6250 –

Proterozoikum a paleozoikum v povodí přítoků Vltavy. Hladina je zde volná, s puklinovou propustností a nízkou transmisivitou ($< 1 \cdot 10^{-4}$).

Vodohospodářsky chráněná území

Ochranná pásma vodních zdrojů

K ochraně vydatnosti, jakosti a zdravotní nezávadnosti zdrojů podzemních nebo povrchových vod využívaných nebo využitelných pro zásobování pitnou vodou s průměrným odběrem více než 10 000 m³ za rok a zdrojů podzemní vody pro výrobu balené kojenecké vody nebo pramenité vody stanoví vodoprávní úřad ochranná pásma opatřením obecné povahy.

V dotčeném území se nevyskytují.

Chráněná oblast přirozené akumulace vod (CHOPAV)

Plochy morfologicky, geologicky a hydrologicky vhodné pro akumulaci povrchových vod pro snížení nepříznivých účinků povodní a sucha lze k jejich územní ochraně před jinými aktivitami vymezit v Politice územního rozvoje a v územně plánovací dokumentaci jako území chráněná pro akumulaci povrchových vod.

V dotčeném území se nevyskytuje.

18. ZÁVĚR

Navržená „Prodloužení podchodů v žst. Praha hl.n.“ splňuje požadavky na ochranu životního prostředí a negativní vlivy z výstavby a provozu budou díky navrženým opatřením minimální.

19. PODKLADY

Mapový portál Magistrátu hl. m. Prahy www.geoportalpraha.cz

Zákon č. 114/1992 Sb. v platném znění

Biogeografické členění České republiky, Martin Culek a kolektiv, Enigma, Praha 1996

Generel <http://cs.wikipedia>

Terénní průzkum

20. ZKRATKY

ČD – České dráhy	NPR – národní přírodní rezervace
EU – Evropská unie	OOP – odbor ochrany prostředí
CHKO – chráněná krajinná oblast	PP – přírodní památka
kV - kilovolt	Sb. - sbírky
MČ – městská část	SŽDC – správa dopravní železniční cesty
MHMP – Magistrát hlavního města Prahy	TÚ – traťový úsek
NP – národní park	ÚSES – územní systém ekologické stability
NPP – národní přírodní památka	VKP – významný krajinný prvek

Příloha:

1) Stanovisko orgánu ochrany přírody podle §45i odst. 1 zákona č.114/1992 Sb.

1) Stanovisko orgánu ochrany přírody podle §45i odst. 1 zákona č.114/1992 Sb.



HLAVNÍ MĚSTO PRAHA
MAGISTRÁT HLAVNÍHO MĚSTA PRAHY
Odbor ochrany prostředí



AF-CITYPLAN s.r.o.
Ing. Jan Humlhans
Středisko územního rozvoje a
životního prostředí
Magistrů 1275/13
140 00 Praha 4

Váš dopis zn. Č.j.
1245 MHMP 63104/2016
Sp. zn.
S-MHMP 2110307/2015 OCP

Vyřizuje / linka Datum
Ing. Stehlíková / 4217 13.1.2016
Počet listů / příloh
1 / 0

Věc: Prodloužení podchodů v žst. Praha hlavní nádraží - stanovisko orgánu ochrany přírody podle § 45i odst. 1 zákona č. 114/1992 Sb. k ovlivnění evropsky významných lokalit a ptačích oblastí

Odbor ochrany prostředí Magistrátu hl. m. Prahy (dále jen OCP MHMP), jako orgán ochrany přírody příslušný podle ustanovení § 77a odst. 4 písm. n) zákona č.114/1992 Sb., o ochraně přírody a krajiny, v platném znění (dále jen zákon), po posouzení záměru „Prodloužení podchodů v žst. Praha hlavní nádraží“ doručeného dne 9. 12. 2015, vydává v souladu s ust. § 45i odst. 1 zákona na podkladě předložené dokumentace toto stanovisko:

Uvedený záměr nemůže mít významný vliv na evropsky významné lokality ani ptačí oblasti.

Odůvodnění: Záměr nezasahuje na území žádné EVL ani ptačí oblasti.

Nejbližší EVL od navrhovaného záměru je EVL Praha - Petřín, která je od záměru vzdálena vzdušnou čarou cca 2 km. Předmětem ochrany v této EVL je prioritní druh roháč obecný (*Lucanus cervus*). Roháč obecný, největší evropský brouk, je obyvatelem doubrav a smíšených lesů, který proniká i do vhodných městských parků. Dává přednost teplým nížinným lesům, ale místy vystupuje i do vyšších poloh. Samice kladou vajíčka do trouchnivějících kmenů, kládá a pařezů, vývoj je v našich podmínkách víceletý (3-5 let), larvy se živí trouchnivějícím dřevem. Dospělí brouci se obvykle lihnou již na podzim a přezimují v kukelních komůrkách, v přírodě se objevují od května (výjimečně v teplých letech již od konce dubna) do srpna, maximum výskytu spadá do června a července. Imaga se živí listím dubů, samce láká ronící miza. Roháč obecný je ohrožen především nevhodným lesním hospodařením. Druh potřebuje k vývoji rozsáhlejší listnaté lesy s dostatkem starých stromů, pařezů a trouchnivějících kmenů. Jehličnaté monokultury znemožňují vývoj druhu. Proto lze často roháče nalézt ve starých parcích, kde nalézá vhodné podmínky. Hlavním ohrožujícím faktorem je odstraňování starého dřeva, především vytrhávání pařezů a orba pasek.

Sídlo: Mariánské nám. 2, 110 01 Praha 1
Pracoviště: Jungmannova 35/29, 111 21 Praha 1
tel.: 236001111, Kontaktní centrum: 12444, fax:
e-mail: posta@praha.eu

Vlivem realizace záměru nedojde ke změně charakteru biotopu, druhové složení a charakter porostu zůstane zachován. Biotopové podmínky roháče obecného tak zůstanou zachovány.

Ptačí lokality nejsou na území hlavního města vymezeny.

Toto je vyjádření dle § 154 zákona č. 500/2004 Sb., správní řád, v platném znění.

Ing. Jana **C i b u l k o v á**
vedoucí oddělení posuzování
vlivů na životní prostředí
Odbor ochrany prostředí

otisk úředního razítka